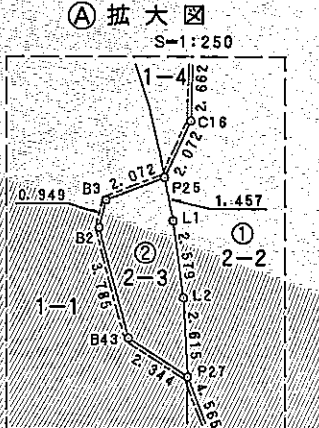
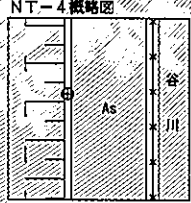
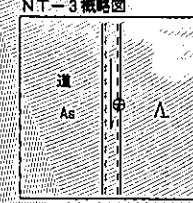
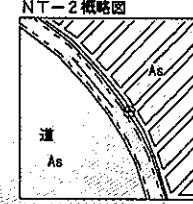
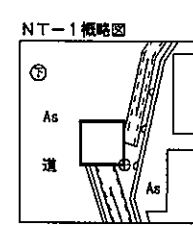
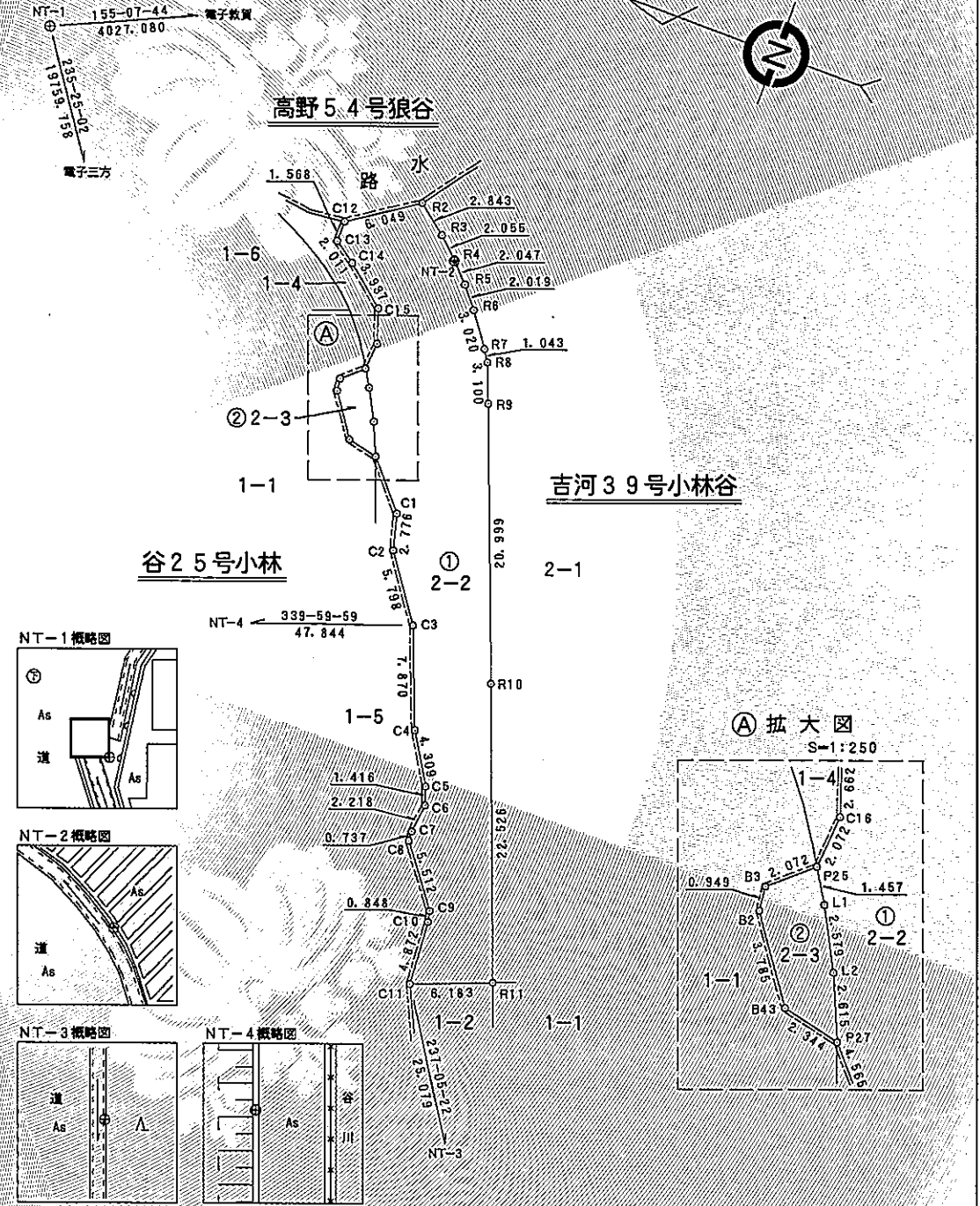


土地所在図
地積測量図

地番	2-2、2-3
土地の所在	吉河39号小林谷

これは図面に記録されている内容を証明した書面である。
令和4年1月27日 福井地方方法務局敦賀支局

地番	① 2-2					
境界点	X座標(Xn)	Y座標(Yn)	点間距離	境界標種別	座標値種別	備考
C12	-40460.537	7886.909	1.568	座標求点		
C13	-40460.521	7885.341	2.011	座標求点		
C14	-40462.173	7884.193	3.937	座標求点		
C15	-40465.213	7881.690	2.662	座標求点		
C16	-40466.062	7879.167	2.072	座標求点		
P25	-40465.906	7877.100	1.457	金属板		
L1	-40466.671	7875.859	2.579	金属板		
L2	-40467.894	7873.588	2.615	金属板		
P27	-40468.940	7871.191	4.565	金属板		
C1	-40471.955	7867.763	2.776	座標求点		
C2	-40472.675	7865.081	5.798	座標求点		
C3	-40476.038	7860.357	7.870	座標求点		
C4	-40478.930	7853.037	4.309	座標求点		
C5	-40481.179	7849.361	1.416	座標求点		
C6	-40481.628	7848.018	2.218	座標求点		
C7	-40481.381	7845.813	0.737	座標求点		
C8	-40481.432	7845.077	5.512	座標求点		
C9	-40484.770	7840.690	0.848	座標求点		
C10	-40484.924	7839.856	4.872	座標求点		
C11	-40485.303	7834.998	6.183	座標求点		
R11	-40491.050	7837.281	22.526	プラスチック杭		
R10	-40483.004	7858.322	20.999	プラスチック杭		
R9	-40475.441	7877.912	3.100	金属板		
R8	-40474.282	7880.788	1.043	金属板		
R7	-40473.710	7881.661	3.020	金属プレート		
R6	-40471.930	7884.101	2.019	金属板		
R5	-40470.688	7885.694	2.047	金属板		
R4	-40469.295	7887.195	2.055	金属板		
R3	-40467.781	7888.585	2.843	金属板		
R2	-40465.531	7890.323	6.049	金属板		
計算方法	$2F = \sum (X_n (Y_{n+1} - Y_{n-1}))$					
倍面積	-769.641437					
面積 (㎡)	384.8207185					
地積	384.82 ㎡					



単位=メートル

登記官

牧川平和




作成者	敦賀市呉竹町2丁目12番22号 土地家屋調査士 藤本 博文 (令和3年11月29日作成)	縮尺	申請人	敦賀市長 洲上 隆信	縮尺	1/500
-----	---	----	-----	------------	----	-------

登記年月日：令和4年1月25日

土地所在図
地積測量図

地番	2-2、2-3
土地の所在	吉河39号小林谷



地番	② 2-3					
境界点	X座標 (Xn)	Y座標 (Yn)	点間距離	境界種別	座標値種別	備考
P25	-40465.906	7877.100	2.072	金属板		
B3	-40464.358	7875.722	0.949	金属板		
B2	-40464.465	7874.779	3.785	金属板		
B43	-40466.649	7871.687	2.344	金属板		
P27	-40468.940	7871.191	2.615	金属板		
L2	-40467.894	7873.588	2.579	金属板		
L1	-40466.671	7875.859	1.457	金属板		
計算方法	2F=Σ(Xn(Yn+1-Yn-1))					
倍面積	-24.475757					
面積 (㎡)	12.2378785					
地積	12.23 ㎡					

総合計面積	397.0585970 ㎡
-------	---------------

測量年月日	令和3年11月29日
座標系	世界測地系第VI系(測地成果2011)

恒久的地物(基準点)の座標値			
点名	X座標	Y座標	標識
電子教賀	-44088.278	9586.516	電子基準点
電子三方	-51650.222	-8375.563	電子基準点
NT-1	-40434.688	7892.806	金属板
NT-2	-40469.313	7887.089	金属板
NT-3	-40498.929	7813.944	金属板
NT-4	-40431.079	7843.993	プラスチック杭

これは図面に記録されている内容を証明した書面である。
令和4年1月27日 福井地方方法務局敦賀支局

登記官

牧川平和



作成者	敦賀市呉竹町2丁目12番22号 土地家屋調査士 藤本 博文 (令和3年11月29日作成)	縮尺	申請人	敦賀市長 洲上 隆信	縮尺
-----	---	----	-----	------------	----