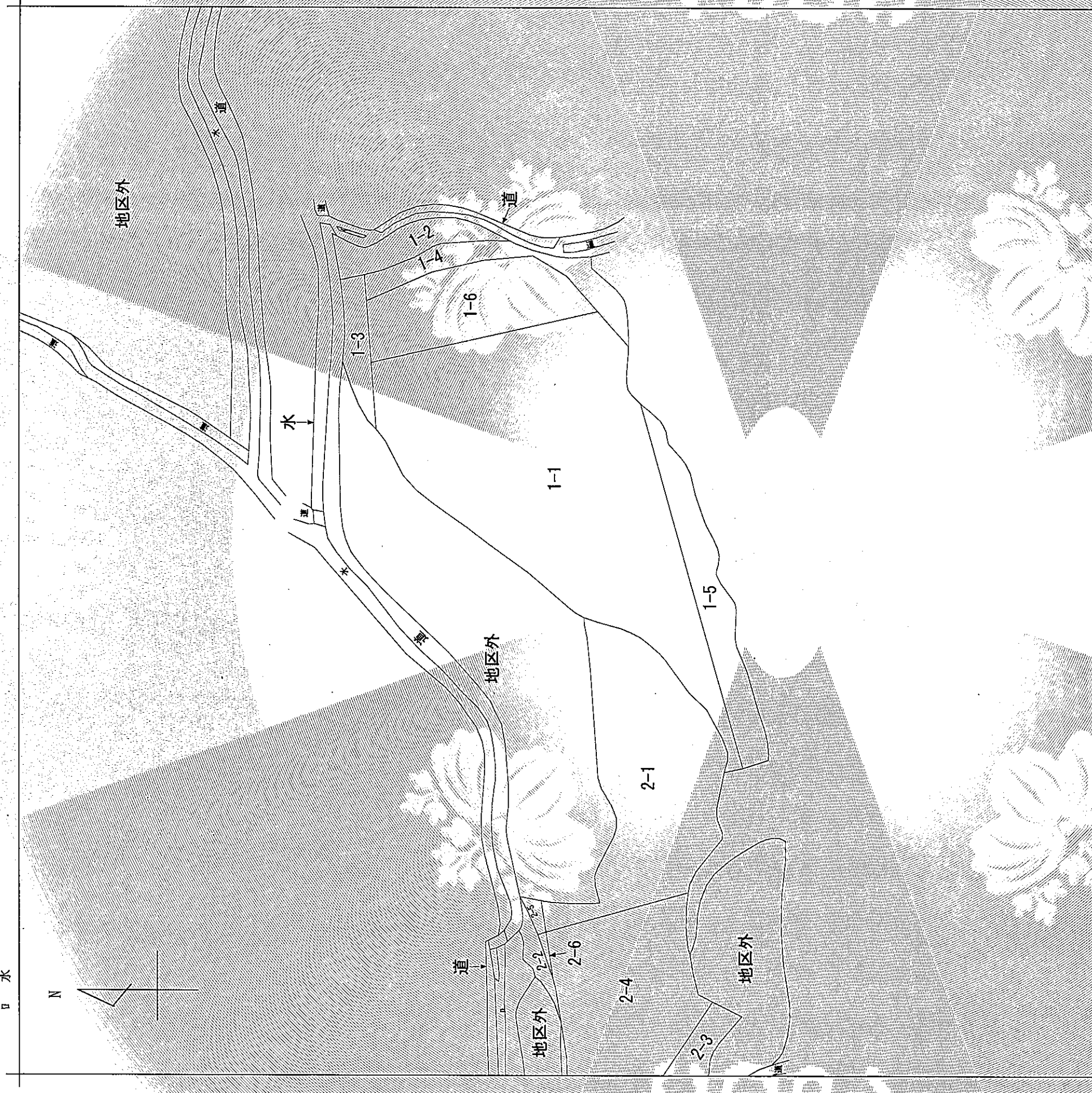


1000


0000

イ 道 水

ハ 地区外



(注) 地図に準ずる図面は、土地の区画を明確にした不動産登記法所定の地図が備え付けられるまでの間、これに代わるものとして備え付けられている図面で、土地の位置及び形状の概略を記載した図面です。



請求部	所在	敦賀市谷2.5号小林	地番	1番1
出力縮尺	縮尺不明	精度区分	分類	地図に準ずる図面
作成年月日	座標系番号又は記号	備付年月日(原図)	種類	旧土地台帳附属地図
			補記事項	

これは地図に準ずる図面に記録されている内容を証明した書面である。

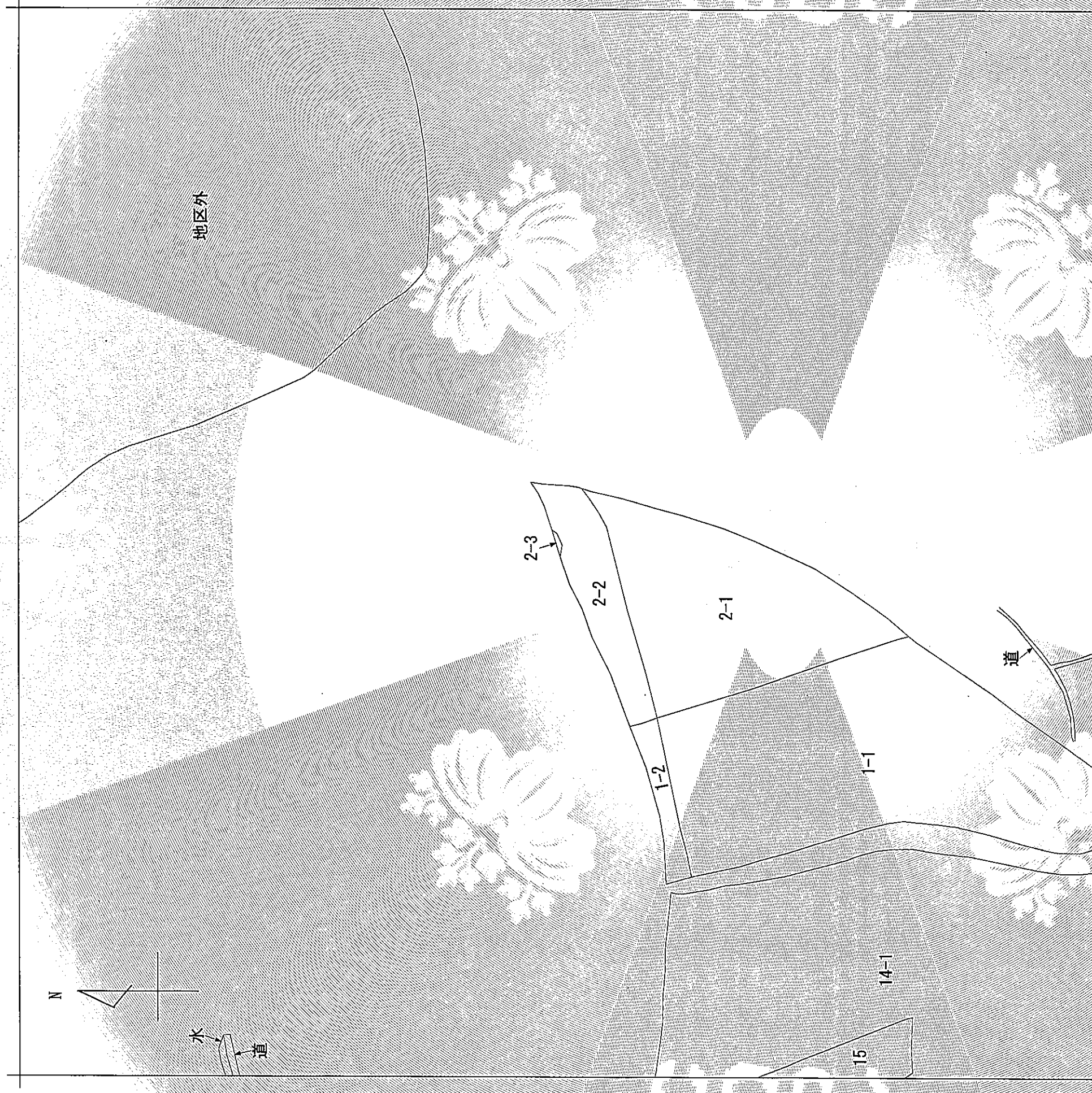
令和4年1月27日
福井地方法務局敦賀支局
登記官



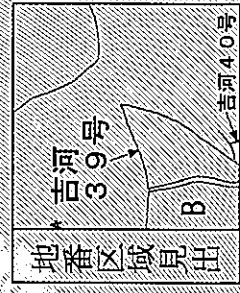
牧川平和

請求番号：1-2
(1/1)

公用



(注) 地図に準ずる図面は、土地の区画を明確にした不動産登記法所定の地図が備え付けられるまでの間、これに代わるものとして備え付けられている図面で、土地の位置及び形状の概略を記載した図面です。



A 吉河41号
B 吉河38号

請求部分	所在	敦賀市吉河39号小林谷	地番	2番3
出力縮尺	縮尺不明	精度分	分類	地図に準ずる図面
作成年月日	縮尺不明	精度分	種類	旧土地台帳附属地図
			備付年月日(原図)	補記事項

これは地図に準ずる図面に記録されている内容を証明した書面である。

令和4年1月27日
福井地方方法務局敦賀支局
登記官

