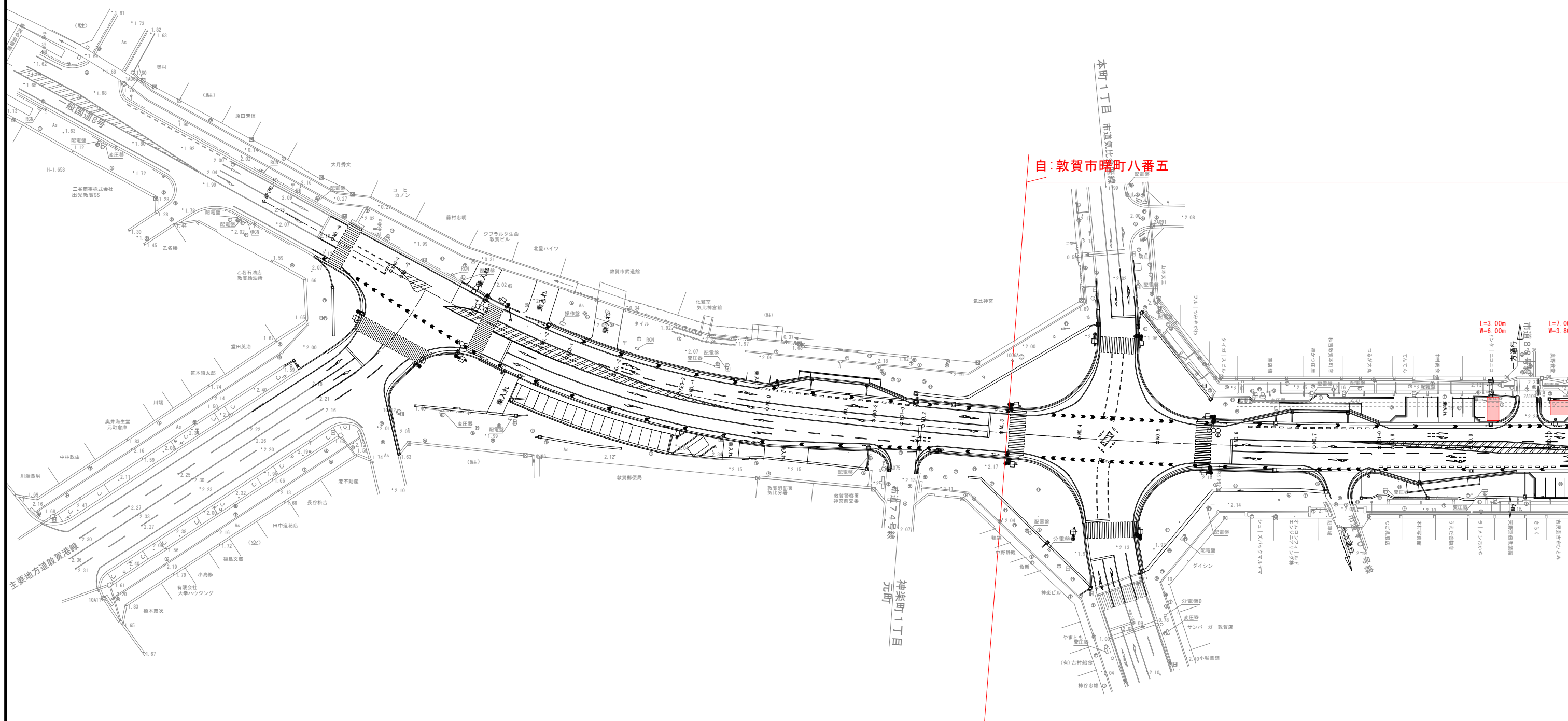


国道8号利便増進誘導区域指定平面図(1)

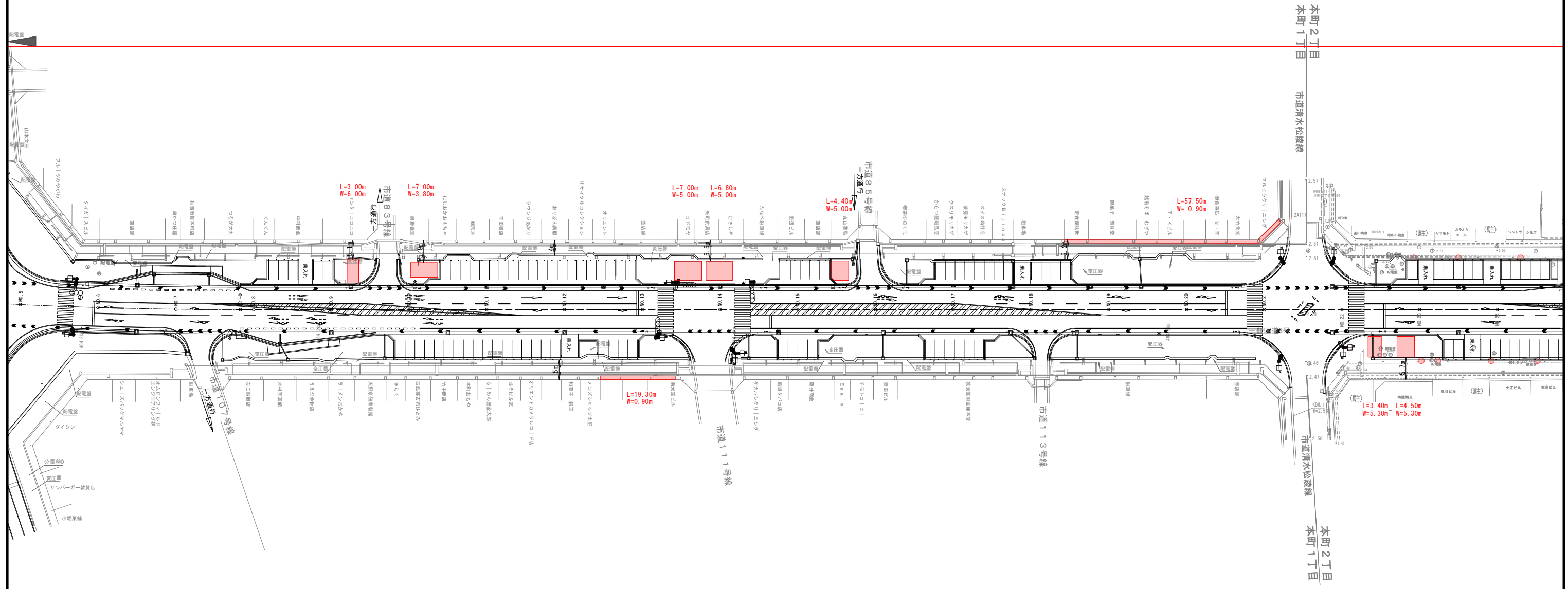
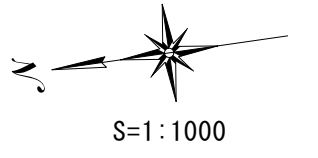


S=1:1000



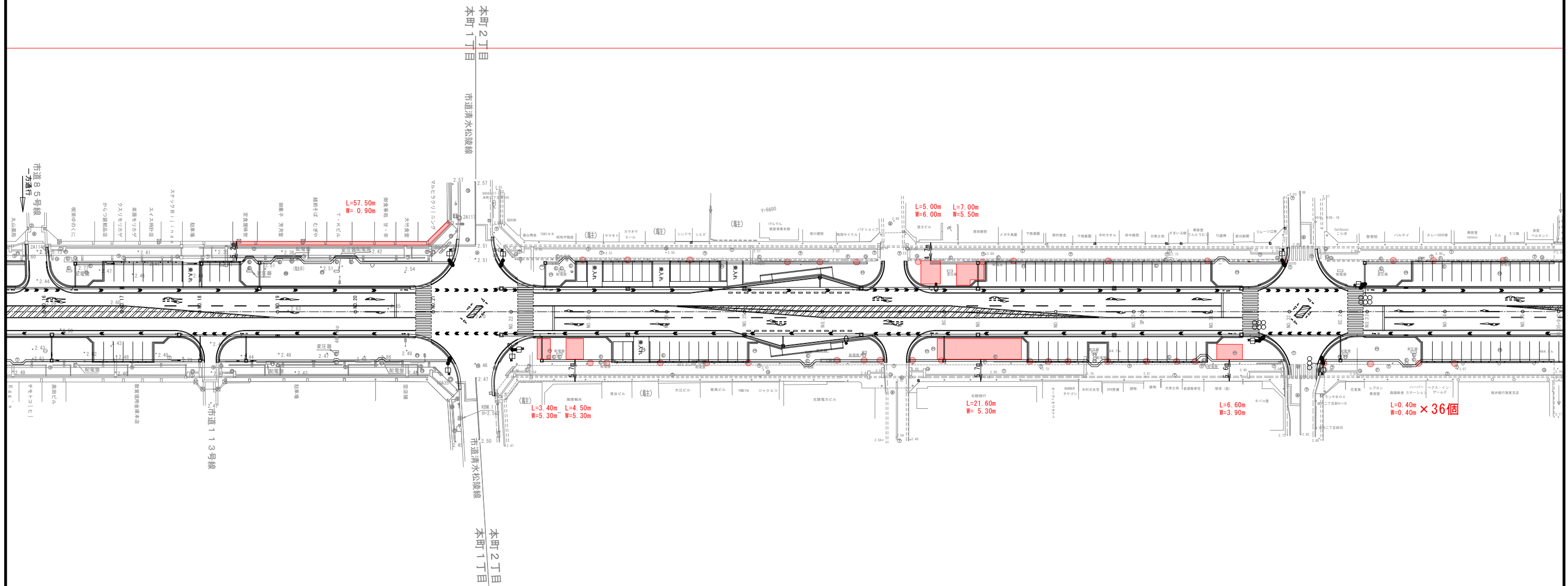
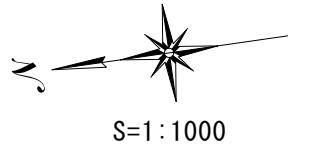
※既存の道路占用許可物件
(アーケードの支柱) にかかるとは区域から除く

国道8号利便増進誘導区域指定平面図(2)



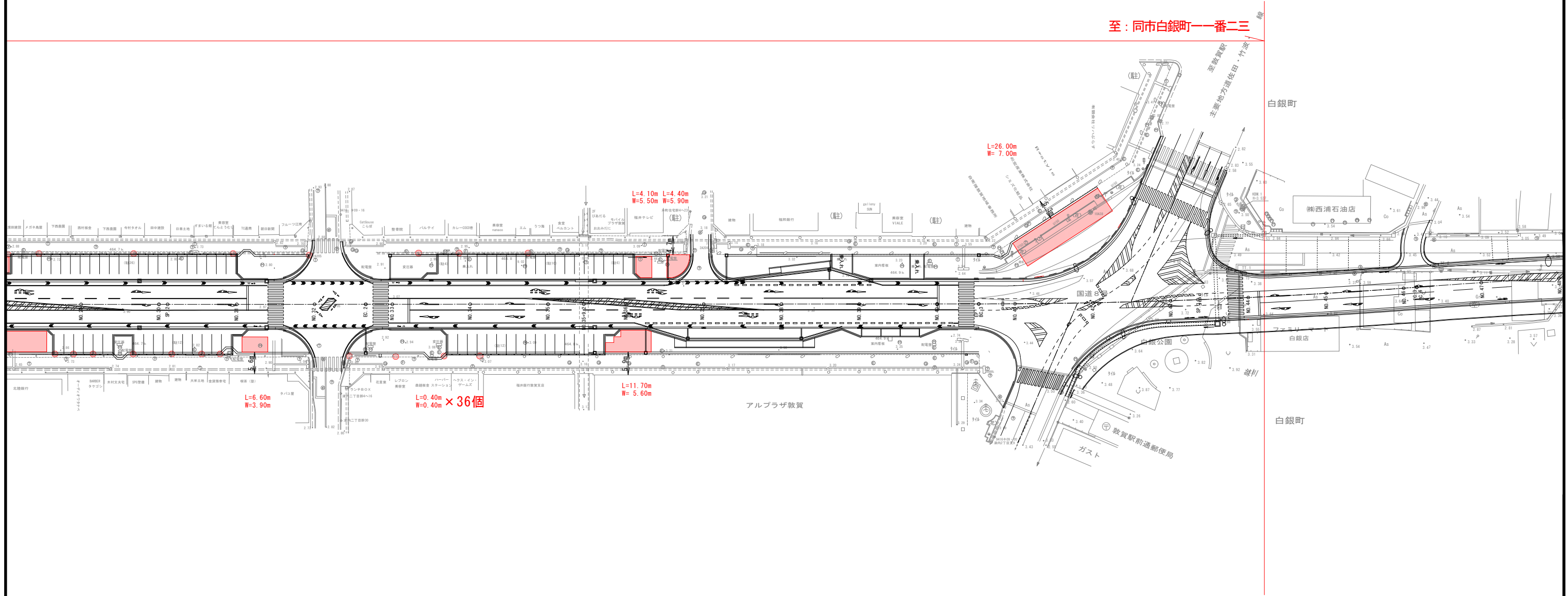
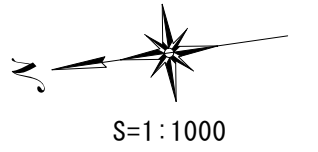
※既存の道路占用許可物件
(アーケードの支柱) にかかるとは区域から除く

国道8号利便増進誘導区域指定平面図(3)



※既存の道路占用許可物件
(アーケードの支柱) にかかる部分は区域から除く

国道8号利便増進誘導区域指定平面図(4)



※既存の道路占用許可物件
(アーケードの支柱)にかかるとは区域から除く